



# Natuurroute met infoborden in Pijnacker Noord

*Welkom bij de natuurroute in de wijk Pijnacker-Noord.*

*Op een aantal plaatsen langs deze route staan informatieborden over de natuurlijke omgeving of functies die de natuur helpen. Door met een smartphone de QR-code op het bord te scannen is er op een pagina van de wijkvereniging meer informatie te vinden over wat er verder te zien is en nog wat extra weetjes.*

*Ook is daar een verwijzing naar landelijke organisaties over verschillende onderwerpen te vinden. Wanneer je onderweg een plant of dier tegenkomt waar je de naam van wilt weten, dan kunnen we je adviseren om een foto te maken met je mobiel en deze te delen met google. Dan krijg je allerlei informatie over het onderwerp op je foto.*



Bord 1

*Startpunt hoek Mei-  
doornlaan*

*Goudenregensingel.  
bij het eerste bord.*



Hier begint de route.

Langs beide kanten van de weg liggen **boomstobben** om een natuurlijke ingang te maken voor de fauna-passage onder de weg. Kleinere dieren kunnen zo oversteken zonder onder een auto te komen.


*Loop verder langs de  
Goudenregensingel.  
richting Acacialaan.*



Aan de overkant van de weg staat een lange rij bomen.

Dit zijn **platanen** met hun kenmerkende **zaaddozen**, niet altijd te zien, en opvallende stam.





*Loop verder langs de Goudenregensingel.*



Rechts bij de school staan vier **berken**. Dit zijn **ruwe berken**.

De berk is een boomsoort die van oorsprong in Nederland voorkwam en niet zoals de platanen is ingevoerd.

Ze zijn makkelijk te herkennen aan hun witte stam. Bij sommige soorten zit de schors erg los. Er bestaan 60 soorten berken op de wereld.

*Doorlopen en voorzichtig oversteken en rechtdoor lopen.*



De bomen langs de Acacialaan zijn de moeite van het bekijken waard.

Het zijn **vleugelnootbomen**.

Kijk voor de vruchten van de boom op de grond.



*Bij het Henk Goldbergpad rechtsaf.*



De bomen langs deze watergang zijn **wilgen**. Wanneer je ze niet knot groeien ze uit tot de grote bomen. Het zijn zgn. **schietwilgen**. De grote boom is een **treurwilg**. Het is een typisch Nederlandse boom die veel terug te vinden is in het landschap.





*Bekijk zo'n wilg eens van nabij.*



In de knot (knoop) groeit vaak van alles.

Varentjes en paddenstoelen of vogels maken er hun nest.


*Kijk tijdens het lopen ook in en langs het water.*



In het water of er naast zie je soms deze wilde eenden. Helaas gaat hun aantal achteruit. Zie je ook andere eenden? Zoek eens op hoe die heten.

*Aan het einde van het water rechtsaf de Vlierlaan in.*


Herken je deze boom, schuin links aan de overkant al? Je bent hem eerder tegen gekomen.



*Aan het einde van de Vlierlaan staat aan de overkant deze boom in een tuin.*



Deze wilg is door een boomchirurg onder handen genomen omdat hij te zwaar werd. Deze vorm van onderhoud noem je kandelaberen. Dat gebeurt ook voor de veiligheid.



Wijkvereniging  
Pijnacker Noord

## Wijkvereniging Pijnacker Noord



### Bord 2

*Linksaf aan de overkant van de Acacia-laan.*



Een mooie laan met bomen langs de kant van het water. Deze bomen stonden ook langs de Goudenregensingel.

**Platanen** kunnen 44 meter hoog worden en erg oud, tot wel 320 jaar.

*Onder deze bomen zie je o.a. deze dieren.*




Het zijn **Muskus eenden**, ook wel **Barbarijse of Kaapse eenden** en ze komen uit Midden- en Zuid Amerika. Het zijn verwilderde exoten.



### Vijverbord

*Rechtsaf de Groen van Prinstererlaan op.*




Links aan het einde van de weg ligt iets verdiept een vijver die hier speciaal in 2017 gegraven is. Op de foto een **blauwe reiger**. Welke vogels zie je zelf?

*Aan het einde linksaf de Thorbeckelaan op. Vervolgens onder aan de helling de Thorbeckelaan oversteken en rechtsaf het voetpad naar het spoor volgen.*

Aan de rechterkant groeit van alles op de bomen. Maak een foto met je mobiel en deel die in google. Dan krijg je een omschrijving. Via de QR-code op bord 3 krijg je ook het antwoord.





Wijkvereniging  
Pijnacker Noord

## Wijkvereniging Pijnacker Noord



### Bord 3

*Sla op het Spoorpad  
linksaf richting Noot-  
dorp.*



In deze hoge bomen hoor je weleens een roffelend geluid. Het is een geliefde plek voor de **grote bonte specht** die zich hier laat horen omdat dit zijn gebied is. Als je goed kijkt zie je nest-gaatjes zitten.



*In een perkje iets ver-  
derop zie je 5 groep-  
jes van deze bomen.*

Aan de witte stammen herken je de **berk**. Als de boom 10 jaar oud is begint zijn stam pas wit te kleuren. Weet je nog hoeveel soorten **berken** er bestaan?



### Bord 4

*Fietspad blijven vol-  
gen.*

*Voordat je deze brug  
oversteekt is het  
goed om even onder  
de brug te kijken.*



Links en rechts van het water zie je onder de brug door-gangen voor dieren. Deze **faunapassages** zijn een aanvulling op die uit de wijk.

Zo kunnen kleine dieren vanuit de omgeving de wijk in en uit.



Wijkvereniging  
Pijnacker Noord

## Wijkvereniging Pijnacker Noord

*Over de brug voorbij  
het elektriciteitshuisje  
bij het fietsbord  
linksaf de Schouten-  
laan in.*



In het tweede deel  
van de straat staan  
aan de linkerkant  
struiken die een  
groot deel van het  
jaar bloeien. Dit zijn  
de bekende **vlinder-  
struiken (Buddleia)**.

*Voorbij het Denk-  
sporthuis de Thor-  
beckelaan oversteken  
en recht door.*



*Voorbij bankje en  
prullenbak linksaf  
het voetpad op.*

Even verder op zie je  
rechts op een grote  
boom midden op het  
veld een **nestkast**  
hangen die voor een  
deel eigendom van  
NMP (Natuur Milieu  
Pijnacker) is. Een  
werkgroep maakt  
jaarlijks een ronde  
door het dorp om ze  
schoon te maken.





Wijkvereniging  
Pijnacker Noord

## Wijkvereniging Pijnacker Noord

*Volg het pad.*



Je komt links langs een **gemaal** dat de plaats heeft ingenomen van een **molen** die vroeger er voor moest zorgen dat deze polder droog bleef.

Het gebied langs het water is in beheer bij waterschap **Delfland**.

### Buurttuinbord



*Als je verder loopt kom je aan de rechterkant langs de buurttuin.*



Dit is de **buurttuin** opgezet door de wijkvereniging. Vooraan staat dit grote **bijenhôtel**. Het is voor de tuin gemaakt door de medewerkers van Zorgkwekerij "Bloei", Europa-laan tegenover de Lidl.

Als je in de wijk woont kan je hier meehelpen, en dan iets van de groenten of bloemen meenemen!!

Wat bloeit er nu allemaal?

*Na de buurttuin linksaf het hoge bruggetje over, het Pinkeltjepark in.*


De naamgever van het park zit hier hoog in de boom. Lees meer over **Pinkeltje** op het bordje eronder. Hij kijkt naar het bord van de vroegere kleuterschool.

*Bij Pinkeltje rechtsaf en nog een keer rechtsaf de Troelstralaan omhoog lopen.*



*Bij de drempel linksaf de weg oversteken en de trap af. Langs de flat van de Troelstralaan langs het water lopen.*





Wijkvereniging  
Pijnacker Noord

## Wijkvereniging Pijnacker Noord


*Gebruik het bruggetje om dit water over te steken.*



Deze **watergang** zorgt voor het afvoeren van regenwater uit een groot gebied rondom Pijnacker.

*Direct links over de vlonder langs het water blijven lopen.*

Tussen deze stenen loopt soms water. Het is afvoer van water van de Nobelalaan. De afstand tussen de boomgroepen hier is eigenlijk te groot. Veel kleine dieren wagen de oversteek niet. Minder gunstig dus. Vandaar hier en daar wat ruige begroeiing als verstopplaats.



*Aan het einde van de vlonder eindigt het Natuurpad.*

*De weg omhoog nemen naar de nieuwe scholen. Vandaar kun je via de Acacialaan rechtdoor lopen naar het beginpunt.*



*We hopen dat je het een leuke wandeling vond en dat je veel gezien hebt langs het Natuurpad .*